

## *Nazwa i przebieg dróg powiatowych na terenie powiatu Buskiego*

stan na 01.01.2017r.

<i>L.p.</i>	<i>Nr drogi</i>	<i>Nazwa drogi</i>	<i>Przebieg drogi w powiecie buskim</i>	<i>Kilometraż</i>	<i>Długość</i>	<i>Przebieg drogi przez Gminy w powiecie buskim</i>
<b>1</b>	<b>2</b>	<b>3</b>	<b>4</b>	<b>6</b>	<b>7</b>	<b>8</b>
1.	0019 T	Chwałowice-Szaniec-Zwierzyniec	(Chrabków) - granica administracyjna powiatu -Galów - Szaniec-Zwierzyniec- do drogi krajowej Nr 73	6+445 ÷ 12+112	5,667	Gmina Busko-Zdrój
2.	0023 T	Chmielnik-Zrecze Małe-Maciejowice-Ruda	(Zrecze Chałupczańskie)-granica administracyjna powiatu -Rzeszutki-Maciejowice-Ruda - do drogi wojewódzkiej Nr 756	4+950 ÷ 16+400	11,450	Gmina Gnojno Gmina Tuczępy
3.	0024 T	Chmielnik-Stopnica	(Suskradowice)- granica administracyjna powiatu-Kostera-Służów-Janina-Kołaczkowice-Skrobaczów-Stopnica - do drogi wojewódzkiej Nr 756	7+780 ÷ 25+780	18,000	Gmina Gnojno Gmina Busko-Zdrój Gmina Stopnica
4.	0025 T	Śladków Mały-Balice	(Kotlice)- granica administracyjna powiatu -Zawada-Balice-do drogi powiatowej Nr 0029T	4+125 ÷ 6+650	2,525	Gmina Gnojno
5.	0026 T	Śladków Mały-Palonki-Kargów	(Suskradowice)- granica administracyjna powiatu -Bugaj-Palonki-Bosowice-Kargów - do drogi wojewódzkiej Nr 756	4+060 ÷ 14+000	9,940	Gmina Gnojno Gmina Busko-Zdrój Gmina Stopnica Gmina Tuczępy
6.	0027 T	Gnojno-Gorzakiew-Skadla	od drogi wojewódzkiej Nr 765-Gnojno - Gorzakiew-Skadla- do drogi wojewódzkiej Nr 765	0+000 ÷ 6+900	6,900	Gmina Gnojno
7.	0028 T	Rudki-Gorzakiew	(Płońnia) –(od drogi gminnej Nr 32017T Płońnia przez wieś) - Gorzakiew - do drogi powiatowej Nr 0027T	3+710 ÷ 5+350	1,640	Gmina Gnojno
8.	0029 T	Gnojno-Janowice Poduszowskie-Balice	od drogi wojewódzkiej Nr 765 - Gnojno - (wspólny przebieg z drogą powiatową Nr 0023T na odcinku przysiółka Potyrała )- Janowice Poduszowskie- Balice - do drogi powiatowej Nr 0026T	0+000 ÷ 7+880	7,880	Gmina Gnojno
9.	0030 T	Skadla-Widuchowa-Bronina	od drogi wojewódzkiej Nr 765-Skadla-Raczyce-Maciejowice-Palonki- (wspólny przebieg z drogą powiatową Nr 0024T, od przysiółka Posada do przysiółka Bugaj )-Widuchowa-Bronina - do drogi krajowej Nr 73	0+000 ÷ 16+530	16,530	Gmina Gnojno Gmina Busko-Zdrój

10.	0031 T	Rzeszutki-Falki-Janowice Poduszowskie	od drogi powiatowej Nr 0023T-Rzeszutki-Falki-Janowice Poduszowskie-do drogi powiatowej Nr 0029T	0+000 ÷ 3+300	3,300	Gmina Gnojno
11.	0032 T	Jarząbki-Solec Stary	od drogi wojewódzkiej Nr 765-Jarząbki - Wola Zofiowska-Zofiówka-Grabki Małe-(wspólny przebieg z drogą wojewódzką Nr 765 w miejscowości Grabki Małe)-granica administracyjna powiatu-(Solec Stary)	0+000 ÷ 8+5150	8,515	Gmina Gnojno
12.	0037 T	Szydłów-Tuczepy-Pieczonogi	(Wola Żyzna)-granica administracyjna powiatu -Podlesie-Tuczepy-Czyżów-granica administracyjna powiatu (Pieczonogi)	3+420 ÷ 14+870	11,450	Gmina Tuczepy Gmina Stopnica
13.	0039 T	Gacki-Dobrow	(Gacki)-granica administracyjna powiatu -Dobrow-do drogi powiatowej Nr 0860T	1+970 ÷ 5+000	3,030	Gmina Tuczepy
14.	0040 T	Tuczepy-Nieciestawice-Jarostawice	od drogi powiatowej Nr 0037T- Tuczepy -Nieciestawice-Jarostawice -do drogi wojewódzkiej Nr 757	0+000 ÷ 6+125	6,125	Gmina Tuczepy
15.	0041 T	Tuczepy-Januszkowice-Niziny	od drogi powiatowej Nr 0860 T-Tuczepy-Januszkowice-Niziny -do drogi wojewódzkiej Nr 757	0+000 ÷ 6+050	6,050	Gmina Tuczepy
16.	0042 T	Jastrzębiec-Czyżów	od drogi wojewódzkiej Nr 756 Jastrzębiec -Czyżów- do drogi powiatowej Nr 0037T	0+000 ÷ 4+100	4,100	Gmina Stopnica
17.	0043 T	Dziestawice-Białoborze-Stopnica	od drogi powiatowej Nr 0042T-Dziestawice -Białoborze-Stopnica (ul.Polna) - do drogi powiatowej Nr 0105T	0+000 ÷ 5+430	5,430	Gmina Stopnica
18.	0044 T	Fałęcin Stary-Białoborze-Kłepie Dolne	od drogi wojewódzkiej Nr 756-Fałęcin Stary-Fałęcin Nowy-Białoborze-Kłepie Dolne-do drogi powiatowej Nr 0105T	0+000 ÷ 5+350	5,350	Gmina Stopnica
19.	0045 T	Pieczonogi-Fałęcin Nowy	(Pieczonogi)-granica administracyjna powiatu-Fałęcin Nowy-do drogi powiatowej Nr 0043T	1+080 ÷ 2+500	1,420	Gmina Stopnica
20.	0046 T	Kołaczkowice-Zaborze-Kargów	od drogi powiatowej Nr 0024T-Kołaczkowice-Zaborze-Kargów- do drogi wojewódzkiej Nr 756	0+000 ÷ 6+850	6,850	Gmina Busko-Zdrój Gmina Stopnica Gmina Tuczepy
21.	0047 T	Janina-Kołaczkowice	od drogi powiatowej Nr 0024T-Janina-Kołaczkowice- do drogi powiatowej Nr 0024T	0+000 ÷ 4+500	4,500	Gmina Busko-Zdrój
22.	0048 T	Kołaczkowice-Strzałków-Szczaworyż	od drogi powiatowej Nr 0024T-Kołaczkowice-Strzałków-Szczaworyż-do drogi krajowej Nr 73	0+000 ÷ 5+930	5,930	Gmina BuskoZdrój Gmina Stopnica

23.	0049 T	Strzałków-Smogorzów	od drogi powiatowej Nr 0048T-Strzałków-Smogorzów-do drogi krajowej Nr 73	0+000 ÷ 3+100	3,100	Gmina Stopnica
24.	0050 T	Ruczynów-Żerniki Górne	od drogi powiatowej Nr 0052T-Ruczynów-Żerniki Górne-do drogi krajowej Nr 73	0+000 ÷ 4+390	4,390	Gmina Busko-Zdrój
25.	0051 T	Kuchary-Szczytniki	od drogi powiatowej Nr 0052T - Kuchary-Szczytniki- do drogi powiatowej Nr 0024T	0+000 ÷ 1+370	1,370	Gmina Stopnica
26.	0052 T	Widuchowa-Ruczynów-Skrobaczów	od drogi powiatowej Nr 0030T-Widuchowa-Ruczynów-Skrobaczów- do drogi powiatowej Nr 0024T	0+000 ÷ 8+600	8,600	Gmina BuskoZdrój, Gmina Stopnica
27.	0053 T	Smogorzów-Prusy-Skrobaczów	od drogi krajowej Nr 73-Smogorzów-Prusy-Skrobaczów- do drogi powiatowej Nr 0024T	0+000 ÷ 5+400	5,400	Gmina Stopnica
28.	0054 T	Ruczynów--Janina	od drogi powiatowej Nr 0052T-Ruczynów-Janina-do drogi powiatowej Nr 0059T	0+000 ÷ 2+200	2,200	Gmina Busko-Zdrój
29.	0055 T	Służów-Kotki-Widuchowa	od drogi powiatowej Nr 0024T -Służów-Kotki-Widuchowa -do drogi powiatowej Nr 0030T	0+000 ÷ 4+742	4,742	Gmina Busko-Zdrój
30.	0056 T	Busko-Zdrój-Zbrodziejce-Podgaje	Busko-Zdrój ( ul. Widuchowska od skrzyżowania z ul. Objazdową -do granicy miasta Busko-Zdrój) - Zbrodziejce-Podgaje-do drogi powiatowej Nr 0059T	0+253 ÷ 6+283	6,030	Gmina Busko-Zdrój
31.	0057 T	Busko-Zdrój-Łągiewniki-Elżbiecin	Busko-Zdrój ( ul. Łągiewnicka od skrzyżowania z ul. Objazdową - do granicy miasta Busko-Zdrój)- Łągiewniki-Elżbiecin-do drogi powiatowej Nr 0059T	0+428 ÷ 6+439	6,011	Gmina Busko-Zdrój
32.	0058 T	Borzykowa-Skorzów	(Borzykowa)-granica administracyjna powiatu -Stabkowice-Skorzów-do drogi krajowej Nr 73	2+600 ÷ 6+750	4,150	Gmina Busko-Zdrój
33.	0059 T	Zwierzyniec-Kotki-Janina	od drogi krajowej Nr 73-Zwierzyniec-Kotki-Janina-do drogi powiatowej Nr 0024T	0+000 ÷ 8+500	8,500	Gmina Busko-Zdrój
34.	0060 T	Młyny-Szaniec-Nowy Folwark	od drogi krajowej Nr 73-Młyny-Szaniec-Nowy Folwark- do drogi powiatowej Nr 0061T	0+000 ÷ 8+000	8,000	Gmina Busko-Zdrój
35.	0061 T	Galów-Kameduły-Mikułowice	od drogi powiatowej Nr 0019T-Galów-Kameduły-Mikułowice-do drogi krajowej Nr 73	0+000 ÷ 8+946	8,946	Gmina Busko-Zdrój
36.	0062 T	Szarbków-Uników-Galów	(Uników)-granica administracyjna powiatu -Galów- do drogi powiatowej Nr 0061T	3+180 ÷ 4+680	1,500	Gmina Busko-Zdrój

37.	0063 T	Kameduły-Las Winiarski-Wełecz	od drogi powiatowej Nr 0061T-Kameduły-Las Winiarski-Wełecz- do drogi wojewódzkiej Nr 767	$0+000 \div 4+370$	4,370	Gmina Busko-Zdrój
38.	0070 T	Pasturka-Skorocice-Łatanice	(Zagość)-granica administracyjna powiatu -Skotniki Dolne-Skorocice-Łatanice -do drogi wojewódzkiej Nr 776	$14+840 \div 19+940$	5,100	Gmina Wiślica
39.	0072 T	Gacki-Goryslawice	(Gacki)-granica administracyjna powiatu-Skotniki Górne-( wspólny przebieg z drogą Nr 0072T w miejscowości Skotniki-Dolne)-Skotniki Dolne-Kobylniki-Goryslawice- do drogi wojewódzkiej Nr 776	$5+000 \div 13+315$	8,315	Gmina Wiślica
40.	0073 T	Mozgawa-Koniecmosty-Stary Korczyn	(Biskupice)-granica administracyjna powiatu -Jurków-Koniecmosty-(wspólny przebieg z drogą wojewódzką Nr 776 w miejscowości Koniecmosty)-Kuchary-Ostrów-granica administracyjna powiatu-(Kocina)- granica administracyjna powiatu - Czarkowy-Żukowice-Stary Korczyn- do drogi krajowej Nr 79	$12+713 \div 20+130=7,417$ $2 \ 1+420 \div 27+870=6,450$	13,867	Gmina Wiślica Gmina Nowy Korczyn
41.	0079 T	Biskupice-Żurawniki-Jurków	(Żurawiki)-granica administracyjna powiatu -Jurków- do drogi powiatowej Nr 0078T	$1+800 \div 5+940$	4,140	Gmina Wiślica
42.	0080 T	Sielec przez wieś	od drogi powiatowej Nr 0072T- Sielec do drogi wojewódzkiej Nr 776	$0+000 \div 3+275$	3,275	Gmina Wiślica
43.	0081 T	Kobylniki-Wiśniówki	od drogi powiatowej Nr 0072T-Kobylniki -Wiśniówki - do drogi wojewódzkiej Nr 776	$0+000 \div 2+880$	2,880	Gmina Wiślica
44.	0082 T	Kostki Małe-Oleszki-Wełecz	od drogi wojewódzkiej Nr 767-Kostki Małe-Kostki Duże-Oleszki-Wełecz- do drogi wojewódzkiej Nr 767	$0+000 \div 7+530$	7,530	Gmina Busko-Zdrój
45.	0083 T	Oleszki-Biniątki	od drogi powiatowej Nr 0082T-Wełecz-Oleszki-Biniątki-do drogi powiatowej Nr 0085T	$0+000 \div 1+480$	1,480	Gmina Busko-Zdrój
46.	0084 T	Siestawice-Skorocice	od drogi wojewódzkiej Nr 973-Siestawice-Skorocice- do drogi powiatowej Nr 0070T	$0+000 \div 5+255$	5,255	Gmina Busko-Zdrój Gmina Wiślica
47.	0085 T	Siestawice-Biniątki-Zagość	od drogi wojewódzkiej Nr 973-Siestawice - Biniątki-Skorocice-granica administracyjna powiatu (Winiary)	$0+000 \div 4+100$	4,100	Gmina Busko-Zdrój
48.	0086 T	Busko-Zdrój-Owczary-Pęczelice	Busko-Zdrój (ul. Ks.Kardynała Stefana Wyszyńskiego)-Owczary (ul.Długa)-Pęczelice- do drogi krajowej Nr 73	$0 +000-6+410$	6,410	Gmina Busko-Zdrój
49.	0087T	Szczaworyż-Skotniki Małe-Radzanów	od drogi krajowej Nr 73 -Szczaworyż-Skotniki Małe-Radzanów- do drogi wojewódzkiej Nr 973	$0+000 \div 5+290$	5,290	Gmina Busko-Zdrój

50.	0088 T	Łatanice-Hołudza-Olganów	od drogi wojewódzkiej Nr 776-Łatanice-Hołudza-Olganów- do drogi wojewódzkiej Nr 973	0+000÷ 4+555	4,555	Gmina Wiślica Gmina Busko-Zdrój
51.	0089 T	Radzanów-Kawczyce-Hołudza-Chotel Czerwony	od drogi wojewódzkiej Nr 973-Radzanów-Kawczyce-Hołudza-(wspólny przebieg z drogą powiatową Nr 0088T w miejscowości Hołudza)-Gluzy-Chotel Czerwony- do drogi powiatowej Nr 0090T	0+000÷ 7+100	7,100	Gmina Busko-Zdrój Gmina Wiślica
52.	0090 T	Zawierzbie-Chotel Czerwony-Bilczów	od drogi wojewódzkiej Nr 776-Zawierzbie- Chotel Czerwony-Bilczów- do drogi powiatowej Nr 0088T	0+000÷ 6+900	6,900	Gmina Wiślica Gmina Busko-Zdrój
53.	0091 T	Dobrowoda-Piasek Mały-Solec Zdrój	od drogi wojewódzkiej Nr 973-Dobrowoda-Baranów-Piasek Mały-Solec Zdrój - ul. Kościuszki (od skrzyżowania z drogą powiatową Nr 0098T z ulicą Partyzantów - do drogi powiatowej Nr 0103T	0+000÷10+100 10+860÷11+204	10,444	Gmina Busko-Zdrój Gmina Solec Zdrój
54.	0092 T	Skotniki Duże-Baranów	od drogi powiatowej Nr 0087T-Skotniki Duże-Baranów-do drogi powiatowej Nr 0091T	0+000÷ 3+950	3,950	Gmina Busko-Zdrój
55.	0093 T	Szczaworyż-Kików-Zborów	od drogi krajowej Nr 73-Szczaworyż-Kików-Zborów-do drogi powiatowej Nr 0103T	0+000÷9+510	9,510	Gmina Busko-Zdrój Gmina Stopnica Gmina Solec Zdrój
56.	0094 T	Piasek Mały-Zborów-Piastrec-Zołcza-Ugory	od drogi powiatowej Nr 0091T-Piasek Mały-Żuków-Zborów-Piastrec-Zołcza-Ugory- do drogi krajowej Nr 79	0+000÷ 11+100	11,100	Gmina Solec Zdrój Gmina Pacanów
57.	0095 T	Piasek Wielki-Zagajów-Solec Zdrój	od drogi wojewódzkiej Nr 973-Piasek Wielki--Zagajów-Chinków-Strażnik-Solec Zdrój- do drogi powiatowej Nr 0091T	0+000÷ 8+300	8,300	Gmina Nowy Korczyn Gmina Solec Zdrój
58.	0096 T	Stopnica-Gorystawice	od drogi krajowej Nr 73-Stopnica-Wolica-Gadawa-Budzyń-Chotel Czerwony-(wspólny przebieg z drogą powiatową Nr 0090T w miejscowości Chotel Czerwony)-Gorystawice-do drogi wojewódzkiej Nr 776	0+000÷19+500	19,500	Gmina Stopnica Gmina Solec Zdrój Gmina Busko-Zdrój Gmina Wiślica
59.	0097 T	Solec Zdrój-Zagorzany-Ostrowce	od drogi powiatowej Nr 0103T - ul.Sienkiewicza- ( wspólny przebieg z drogą powiatową Nr 0091T)-Zagorzany-Ostrowce- do drogi krajowej Nr 79	0+250-4+654	4,404	Gmina Solec Zdrój Gmina Nowy Korczyn
60.	0098 T	Solec Zdroj-Wetnin	od drogi powiatowej Nr 0091T-Solec Zdroj (ul.Partyzantów)-Wetnin	0+000÷ 3+725	3,725	Gmina Solec Zdrój

61.	0099 T	Zborów-Włosnowice-Świniary-Trzebica	od drogi powiatowej Nr 0103T-Zborów-Włosnowice-Świniary-Trzebica- do drogi powiatowej Nr 0124T	0+000÷ 8+020	8,020	Gmina Solec Zdrój Gmina Pacanów
62.	0100 T	Magierów-Piastrec-Zołcza-Ugory	od drogi powiatowej Nr 0103T-Magierów-Piastrec-Zołcza-Ugory- do drogi krajowej Nr 79	0+000÷ 6+246	6,246	Gmina Solec Zdrój Gmina Pacanów
63.	0101 T	Podlasek-Suchowola-Wójcza	od drogi krajowej Nr 73-Podlasek-Topola-Szklanów-Suchowola-Borek-Wójczka-Wójcza- do drogi powiatowej Nr 0113T	0+000÷ 8+930	8,930	Gmina Stopnica Gmina Pacanów
64.	0102 T	Stopnica-Folwarki-Skrobaczów	od drogi powiatowej Nr 0024T-Stopnica-Kąty Stare-Folwarki-Skrobaczów- do drogi powiatowej Nr 0024T	0+000 ÷3+200	3,200	Gmina Stopnica
65.	0103 T	Stopnica-Solec-Zdrój-Zielonki-Ludwinów-Błotnowola	od drogi krajowej Nr 73-Stopnica-Suchowola-Magierów-Zborów-Solec-Zdrój (ul.1 Maja do skrzyżowania z ul. Krakowską, ul. Krakowska, ul. Kościuszki od skrzyżowania z ul. Krakowską do granicy Solca Zdroju)-Zielonki- Ludwinów-Błotnowola- do wału wiślanego	0+000÷16+837	16,837	Gmina Stopnica Gmina Solec Zdrój Gmina Nowy Korczyn
66.	0104T	Stopnica-Borek	od drogi krajowej Nr 73-Stopnica-Borek-do drogi powiatowej Nr 0101T	0+000÷ 3+300	3,300	Gmina Stopnica
67.	0105 T	Stopnica-Oleśnica-Połaniec	od drogi wojewódzkiej Nr 756- Stopnica ( ul. Mickiewicza, ul. Kościuszki ) - Nowa Wieś-Kłepie Dolne-granica administracyjna powiatu - (Oleśnica)	0+000÷ 6+500	6,500	Gmina Stopnica
68.	0112T	Nowa Wieś-Sroczków-Beszowa	od drogi powiatowej Nr 0105T-Nowa Wieś-Kwasów-Sroczków-granica administracyjna powiatu (Beszowa) - do drogi gminnej Nr 001665T Beszowa-Nogłówka	0+000÷ 8+300	8,300	Gmina Stopnica Gmina Pacanów
69.	0113 T	Szczeglin-Wójcza-Oblekoń	od drogi krajowej Nr 73-Szczeglin-Chrzanów-Wójcza-Biechów-Podwale-Oblekoń -do wału Wiślanego	0+000÷11+800	11,800	Gmina Stopnica Gmina Pacanów
70.	0114 T	Od drogi krajowej Nr 73 - Pacanów	od drogi krajowej Nr 73 – Pacanów (ul.Stopnicka)- do ul Rynek	0+000÷ 1+640	1,640	Gmina Pacanów
71.	0115 T	Kępa Lubawska-Pacanów-Oleśnica-Strzelce	Kępa Lubawska-Rataje Słupskie-Rataje Karskie-Słupia-Pacanów (ul. Słupska, ul. Rynek, ul. Kościelna, ul. Oleśnicka )- granica administracyjna powiatu - (Oleśnica)	0+000÷ 13+850	13,850	Gmina Pacanów

72.	0116 T	Pacanów-Sroczków-Oleśnica-Brody Duże-Grobla	od drogi powiatowej Nr 0119T-Pacanów-Sroczków-granica administracyjna powiatu (Oleśnica)	0+000÷ 3+750	3,750	Gmina Pacanów
73.	0117T	Sroczków-Borzymów	od drogi powiatowej Nr 0116T-Sroczków-granica administracyjna powiatu -(Borzymów)	0+000÷ 2+000	2,000	Gmina Pacanów
74.	0118 T	Zborówek Nowy-Biskupice-Beszowa	od drogi krajowej Nr 79- Zborówek Nowy-Biskupice-granica administracyjna powiatu - (Beszowa)	0+000÷ 4+000	4,000	Gmina Pacanów
75.	0119 T	Pacanów- do drogi krajowej 79	od drogi powiatowej Nr 0115T-Pacanów ( ul. Beszowska)- do drogi krajowej Nr 79	0+000÷ 1+300	1,300	Gmina Pacanów
76.	0120 T	Pacanów-Gace Słupieckie	od drogi powiatowej Nr 0115T-Pacanów ( ul. Radziwiłłowska) -Książnice-Zborówek -granica administracyjna powiatu - (Gace Słupieckie)	0+000÷ 7+500	7,500	Gmina Pacanów
77.	0121T	Pacanów-Karsy Duże	od drogi powiatowej Nr 0120T-Pacanów (ul.Karska)-Karsy Duże - do drogi powiatowej Nr 0122T	0+000÷ 2+100	2,100	Gmina Pacanów
78.	0122 T	Słupia-Komorów	od drogi powiatowej Nr 0115T-Słupia-Karsy Duże- Karsy Małe-Grabowica-Komorów-do drogi powiatowej Nr 0826T	0+000÷ 5+650	5,650	Gmina Pacanów
79.	0123 T	Komorów-Grabowica	od drogi powiatowej Nr 0826T-Komorów-Grabowica- do drogi powiatowej Nr 0120T	0+000÷ 2+550	2,550	Gmina Pacanów
80.	0124 T	Parchocin-Trzebica-Żabiec-Komorów	od drogi powiatowej Nr 0103T-Parchocin-Trzebica-Podwale (wspólny przebieg z drogą powiatową Nr 0113T w miejscowości Podwale)-Rataje Słupskie-(wspólny przebieg z drogą powiatową Nr 0115T w miejscowości Rataje Słupskie)- Żabiec-Kółko Żabieckie-Komorów-do drogi powiatowej Nr 0826T	0+000÷ 17+680	17,680	Gmina Nowy Korczyn Gmina Pacanów
81.	0125T	Biechów-Pacanów	od drogi powiatowej Nr 0113T-Biechów-Pacanów ( ul. Biechowska)-do drogi powiatowej Nr 0145T	0+000÷ 4+450	4,450	Gmina Pacanów
82.	0126 T	Kępa Lubawska-Trzebica	od drogi powiatowej Nr 0115T-Kępa Lubawska- Oblekoń-Trzebica- do drogi powiatowej Nr 0124T	0+000÷ 7+140	7,140	Gmina Pacanów



83.	0127 T	Ostrowce-Kawęczyn-Brzostków	od drogi krajowej Nr 79-Ostrowce-Kawęczyn-Brzostków - do wału wiślanego	0+000÷ 5+900	5,900	Gmina Nowy Korczyn
84.	0128 T	Piasek Wielki-Rzegocin-Górnowola-Pawłów	od drogi powiatowej Nr 0095T-Piasek Wielki-Rzegocin-Piotrówka-Górnowola-Pawłów- do wału wiślanego	0+000÷ 10+960	10,960	Gmina Nowy Korczyn
85.	0129 T	Grotniki Małe-Górnowola-Ostrowce	od drogi powiatowej Nr 0130T-Grotniki Małe- Górnowola-Ostrowce- do drogi krajowej Nr 79	0+000÷ 2+650	2,650	Gmina Nowy Korczyn
86.	0130 T	Grotniki Małe-Oblekoń-Rataje	od drogi krajowej Nr 79-Grotniki Małe-Pawłów-Brzostków-Błotnowola-Parchocin-Oblekoń-Rataje Karskie - Rataje Słupskie - do drogi krajowej Nr 73	0+000÷18+760	18,760	Gmina Nowy Korczyn Gmina Pacanów
87.	0131 T	Nowy Korczyn-Podraje-Łęka	od drogi krajowej Nr 79-Nowy Korczyn-Podzamcze-Podraje-Łęka- do wału wiślanego	0+000÷ 4+800	4,800	Gmina Nowy Korczyn
88.	0132 T	Nowy Korczyn- Grotniki Duże	od drogi krajowej Nr 79 i wojewódzkiej Nr973-Nowy Korczyn (ul. Buska od skrzyżowania z drogą krajową Nr 79 i wojewódzką Nr 973 do skrzyżowania z ul. Pocztową , Pocztowa, Grotnicka Górna) -Grotniki Duże-do drogi gminnej Nr 353012 T(Grotniki Duże-Grotniki Małe)	0+000÷ 1+100	1,100	Gmina Nowy Korczyn
89.	0133 T	Strożyska-Sepichów	od drogi wojewódzkiej Nr 771-Strożyska-Sepichów- do drogi powiatowej Nr 0134T	0+000÷ 2+700	2,700	Gmina Nowy Korczyn
90.	0134 T	Szczerbaków-Szczytniki-Nowy Korczyn	od drogi wojewódzkiej Nr 771-Szczerbaków-Szczytniki-Sepichów-Nowy Korczyn (ul Farna)- do drogi krajowej Nr 79	0+000÷ 9+950	9,950	Gina Wiślica Gmina Nowy Korczyn
91.	0135 T	Kocina-Ksany-Opatowiec	od drogi powiatowej Nr 0073T-Czarkowy- granica administracyjna powiatu -(Kocina)	0+000÷ 1+760	1,760	Gmina Nowy Korczyn
92.	0138 T	Konieczmosty-Bejsce-Dobiesławice	od drogi powiatowej Nr 0073T-Konieczmosty-granica administracyjna powiatu (Kamienna)	0+000÷ 2+664	2,664	Gmina Wiślica
93.	0140 T	Ostrów-Wawrowice-Kamienna	od drogi powiatowej Nr 0073T-Ostrów-Wawrowice-granica administracyjna powiatu - (Kamienna)	0+000÷ 1+610	1,610	Gmina Wiślica
94.	0145 T	Pacanów-Niegostawice-Chrzanów	od drogi powiatowej Nr 0115T-Pacanów ( ul. Rynek, ul. Wójczańska)-Niegostawice-Chrzanów- do drogi powiatowej Nr 0113T	0+000÷ 3+470	3,470	Gmina Pacanów



95.	0146 T	Sieczków-Grzymała	od drogi powiatowej Nr 0860T-Sieczków-Grzymała	0+000÷ 2+250	2,250	Gmina Tuczępy
96.	0147 T	Balice-Przyborów	od drogi powiatowej Nr 0029T-Balice-Przyborów- do drogi powiatowej Nr 0030T	0+000÷ 1+400	1,400	Gmina Gnojno
97.	0148 T	Kłępie Dolne-Kłępie Górne-Szczeglin	od drogi powiatowej Nr 0105T- Kłępie Dolne-(wspólny przebieg z drogą powiatową Nr 0112T od skrzyżowania w miejscowości Nowa wieś do skrzyżowania w miejscowości Kłępie Górne)-Kłępie Górne-Szczeglin- do drogi krajowej Nr 73	0+000÷ 3+280	3,280	Gmina Stopnica
98.	0826T	Rataje Słupskie-Komorów- Gace Słupieckie-Słupiec	od drogi krajowej Nr 73 - Rataje Słupskie-Kółko Żabieckie-Komorów-granica administracyjna powiatu (Gace Słupieckie)	0+000÷ 7+000	7,000	Gmina Pacanów
99.	0833T	Sielec-Koniewłoty-Niziny	(Lenartowice)-granica administracyjna powiatu -Niziny- do drogi wojewódzkiej Nr 757	5+150÷6+250	1,100	Gmina Tuczępy
100.	0860 T	Kargów-Tuczępy-Dobrow-Grzybów	od drogi wojewódzkiej Nr 756-Kargów-Sieczków-Tuczępy-Wierzbiца-Dobrow-granica administracyjna powiatu - (Grzybów)	0+000÷11+500	11,500	Gmina Tuczępy
101.	1008T	Ludwinów-Parchocin-Podwale	od drogi powiatowej Nr 0103T-Ludwinów-(wspólny przebieg z drogą powiatową Nr 0124T w miejscowości Ludwinów)-Parchocin-Podwale- do wału wiślanego	0+000÷2+922	2,922	Gmina Solec Zdrój Gmina Nowy Korczyn
102.	1009T	Bugaj-Kostera	od drogi powiatowej nr 0026T - Bugaj - Kostera- do drogi powiatowej Nr 0024T	0+000÷0+0470	0,470	Gmina Gnojno
103.	1010T	Kawczyce - Zbludowice	od drogi powiatowej Nr 0089T – Kawczyce –Zbludowice- do drogi wojewódzkiej Nr 973	0+000÷2+216	2,216	Gmina Busko-Zdrój
104.	1011T	Nowa Wieś-Ruczynów	Od drogi Nowy Szczaworyż - Nowa Wieś-Podlesie -do drogi powiatowej Nr 0052T	0+000÷2+329	2,329	Gmina Busko-Zdrój
105.	1012T	Słabkowice – Służów Mały	od drogi powiatowej Nr 0058T - Słabkowice –Służów Mały- do drogi powiatowej Nr 0055T	0+000÷2+750	2,75	Gmina Busko-Zdrój
106.	1013T	Ruczynów - Kołaczkowice	od drogi powiatowej Nr 0052T –Ruczynów-Kołaczkowice- do drogi powiatowej Nr 0024T	0+000÷2+192	2,192	Gmina Busko-Zdrój

107.	1014T	Słabkowice – Kozina	Od drogi powiatowej Nr 0058T - Słabkowice – przysiółek Kozina - do drogi powiatowej Nr 0059T	0+000÷1+941	1,941	Gmina Busko-Zdrój
108.	1015T	Galów – Nowy Folwark	od drogi powiatowej Nr 0019T –Galów-Nowy Folwark-do drogi powiatowej Nr 0061T	0+000÷2+125	2,125	Gmina Busko-Zdrój
109.	1016T	Nowy Folwark – Welecz	od drogi powiatowej Nr 0061T –Nowy Folwark – Welecz- do drogi powiatowej Nr 0082T	0+000÷3+349	3,349	Gmina Busko-Zdrój
110.	1017T	Łagiewniki-Zbrodźce	od drogi powiatowej Nr 0057T - Łagiewniki –Zbrodźce-do drogi gminnej Nr 314023 T Zbrodźce-Elźbiecin	0+000÷1+011	1,011	Gmina Busko-Zdrój
111.	1018T	Zbrodźce-Elźbiecin	od drogi powiatowej nr 0056T - Zbrodźce –do drogi gminnej Nr 314023T	0+000÷0+810	0,810	Gmina Busko-Zdrój
112.	1019T	Nowy Szczaworyż- Nowa Wieś-Podlesie	od drogi powiatowej Nr 0048T –Nowa Wieś- do drogi Nowa Wieś- Ruczynów	0+000÷0+311	0,311	Gmina Busko-Zdrój
113.	1020T	Owczary – Bronina	od drogi powiatowej Nr 0086T - Owczary – Bronina- do drogi krajowej Nr 73	0+000÷1+662	1,662	Gmina Busko-Zdrój
114.	1021T	Owczary – Radzanów	od drogi powiatowej Nr 0086T - Owczary - Radzanów- do drogi wojewódzkiej Nr 973	0+000÷1+913	1,913	Gmina Busko-Zdrój
115.	1022T	Oleszki – Kostki Duże	od drogi wojewódzkiej Nr 767- Oleszki – do drogi powiatowej Nr 0082T	0+000÷0+751	0,751	Gmina Busko-Zdrój
					653,370	

Sporządziła:  
Małgorzata Mrugała





































\_\_\_\_\_

\_\_\_\_\_















































































---

---























---

---
















---

---

